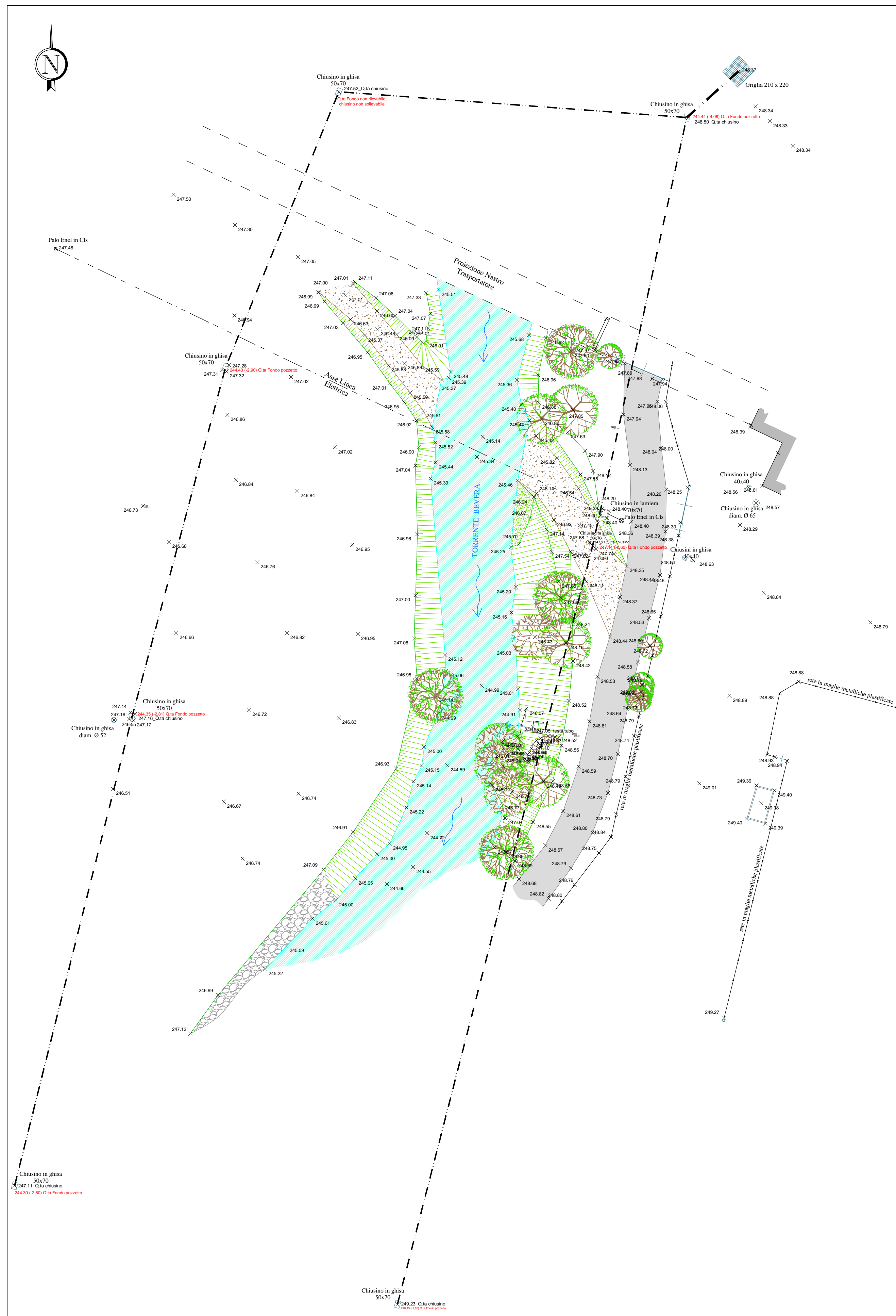
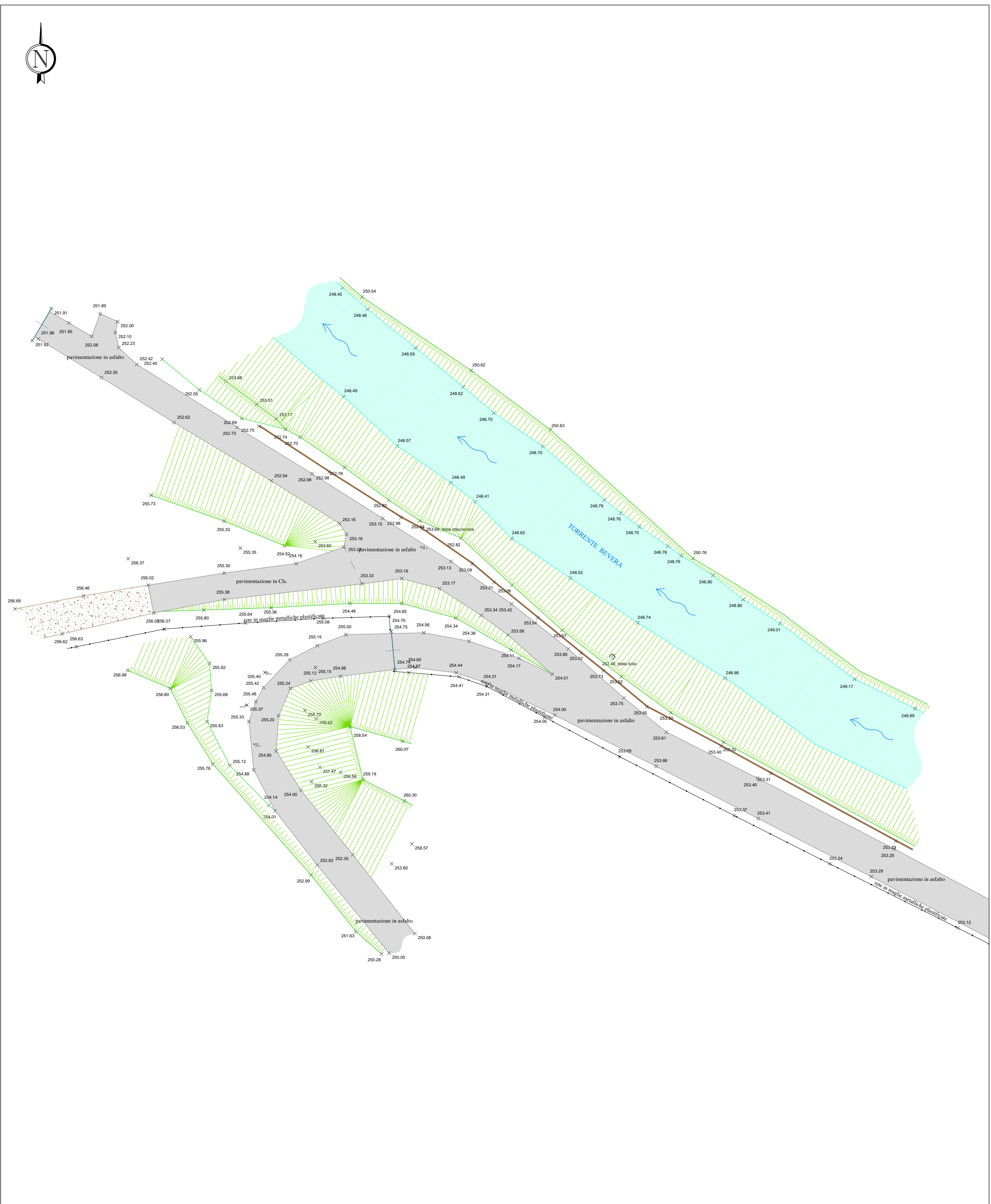
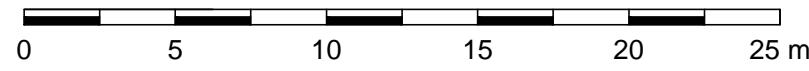


RILIEVO TOPOGRAFICO PLANOALTIMETRICO ESEGUITO
DAL GEOM. D. QUADRINI NEL NOVEMBRE 2014



PIANO QUOTATO ZONA OPERA DI PRESA
Scala 1 : 250



PIANO QUOTATO ZONA OPERA DI RESTITUZIONE
Scala 1 : 250



Comune di Costa Masnaga (LC)



Oggetto

UTILIZZAZIONE DELLA CAVA DI BRENO QUALE VASCA DI LAMINAZIONE
DEL TORRENTE BEVERA DI MOLTENO - COMUNE DI COSTA MASNAGA (LC)

PROGETTO DEFINITIVO
OPERA DI PRESA E OPERA DI RESTITUZIONE:
PIANI QUOTATI

Progettisti - Timbri e Firme



PARCO REGIONALE DELLA
VALLE DEL LAMBRO
Via Veneto 19
10122
web: www.parcovalldelambro.it
mail: www.progettistomilano.it

Consulenze

Progettazione Idraulica: prof. ing. Maurizio ROSSO - ing. Santo LA FERLITA
Progettazione Strutturale: ing. Piergiorgio LOCATELLI
Consulenza Geotecnica: prof. ing. Claudio DI PRISCO
Consulenza Ambientale: arch. Moris LORENZI

VERSIONE N°	DATA	DESCRIZIONE REVISIONE E RIFERIMENTI DOCUMENTI SOSTITUTIVI
0	DICEMBRE 2014	EMISSIONE

Elaborato

T03

Scala
1:250